

















Координате основных точек			
Број точки	Y(m)	X(m)	
P1	7 473 348.49	4 968 046.43	
P2	7 473 372.86	4 968 059.93	
P3	7 473 316.26	4 968 162.79	
P4	7 473 304.53	4 968 194.12	
P5	7 473 310.88	4 968 212.52	
P6	7 473 250.38	4 968 352.89	
P7	7 473 278.04	4 968 400.32	
P8	7 473 353.71	4 968 530.04	
P9	7 473 362.13	4 968 548.64	
P10	7 473 378.87	4 968 585.59	
P11	7 473 535.43	4 968 513.04	
P12	7 473 573.26	4 968 501.69	
P13	7 473 637.94	4 968 482.36	
P14	7 473 728.30	4 968 452.28	
P15	7 473 773.92	4 968 437.09	
P16	7 473 770.68	4 968 431.70	
P17	7 473 768.65	4 968 428.33	
P18	7 473 896.49	4 968 313.87	
P19	7 473 900.94	4 968 309.70	
P20	7 473 794.67	4 968 256.71	
P21	7 473 664.64	4 968 362.45	
P22	7 473 662.91	4 968 361.36	
P23	7 473 610.66	4 968 379.24	
P24	7 473 592.19	4 968 360.58	
P25	7 473 558.44	4 968 397.12	
P26	7 473 544.34	4 968 404.10	
P27	7 473 438.67	4 968 374.27	
P28	7 473 396.80	4 968 469.17	
P29	7 473 424.90	4 968 347.96	
P30	7 473 448.71	4 968 353.62	
P31	7 473 458.44	4 968 242.91	
P32	7 473 600.98	4 968 306.12	
P33	7 473 670.98	4 968 195.86	
P34	7 473 672.25	4 968 193.06	
P35	7 473 513.24	4 968 030.00	
P36	7 473 395.60	4 968 018.60	
P37	7 473 930.27	4 968 337.52	
P38	7 473 797.79	4 968 476.77	
P39	7 473 586.94	4 968 547.86	




Координате тачка границе обухвата Измене и допуне Плана			
Бр. тачке	Y(m)	X(m)	
Г1	7 473 332.85	4 968 644.43	
Г2	7 473 984.21	4 968 284.35	
Г3	7 473 381.31	4 967 981.62	
Г4	7 473 258.14	4 967 991.56	
Г5	7 473 075.96	4 968 230.24	

ИЗМЕНЕ И ДОПУНЕ ПЛАНА ГЕНЕРАЛНЕ РЕГУЛАЦИЈЕ  
ЦЕЛИНА 7 ЛУКА ДУНАВ GREEN FIELD 2 СТАРА УТВА  
И СТАКЛАРА У НАСЕЉЕНОМ МЕСТУ ПАНЧЕВО


Регулационо-нивелациони план са урбанистичким  
решењем саобраћајних и јавних површина  
нацрт плана


ЛЕГЕНДА

-  граница обухвата  
 Измена i допуна Плана  
 Г1 - Г5     регулациона линија  
                   грађевинска линија  
 граница обухвата  
 Измена i допуна Плана     подземна грађевинска линија  
                   број блока  
                   граница блока  
 ЗОНА ЈАВНИХ НАМЕНА     главне градске саобраћајн  
 саобраћајне површине     сабирне саобраћајнице  
                   пошта     стамбене саобраћајнице  
                   зона железнице     77-45     које нивелације  
                   зона ограничења од железнице  
 ЗОНА ОСТАЛИХ НАМЕНА    

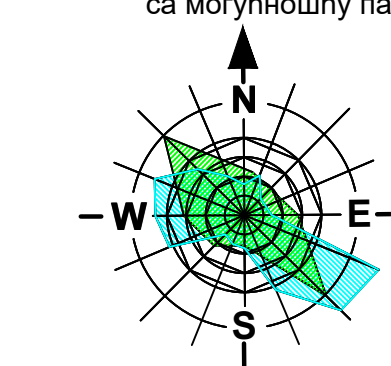
ЗОНА ОСТАЛИХ НАМЕНА			
легенда	максимално дозвољена висина		оријентација број етажа
	фасада	споме	
	11.5	15.5	P+2/Po/Pb1
	31.0	35.0	P+9+1
	31.0/96.0*	35.0/100.0*	P+9+Pb1+Pb3


напомена: \* вредности се односе на делове објекta koji su iznad  
 (iza kula) do maksimalne površine u osnovi od 4000 m<sup>2</sup>

 za objekte u funkciji javne namene  
 u skladu sa propisima za objekte  
 javne namene, visina i površina namene

 P+1+Po/Pb1

- интерне саобраћајне површине  
 ————— осовина интерних саобраћајница  
 ————— граница поделеница кондоминијума  
 оловнице тачке  
 котираних интерних саобраћајница  
 ————— колско-пешачки улази  
 ————— зелене површине  
 ————— зелене површине  
 ————— зелене површине
- ПЗ3  
 1.5
- УРБАНИЗАЦИЈА  
 ПАНЧЕВО
- |   |                     |                         |
|---|---------------------|-------------------------|
| Назив плана:<br>УРБАНИЗАЦИЈА<br>ПАНЧЕВО<br>ДЕТАЉНА ПЛАНОВА ОРЕШНОГ ПОЈАСА<br>У ПАНЧЕВОМ МЕСТУ ПАНЧЕВО |                     | Назив града:<br>БЕОГРАД |
| Фаза израде плана:<br>ПРВИ НАЧЕТАК  | Број:<br>06-08/2022 |                         |
| Одговорна јуридика:<br>_____  | Периф.:<br>_____    | Назив издате:<br>_____  |



<b>ИДЕНТИФИКАЦИЈА</b>		<b>Намена плана:</b>	
		ИМЕНЕ ДОДУНЕ ПЛАН ГРАЂЕВИНЕ ПОСТАВЉАКЕ ЦЕЛОВА ПАЛИВА ДРУШТВО ГРЕЈНОГ ПОЉА СТАВЉАЊА НА КАРТУ У НАЧЕРУ ИЗМЕНИ МЕСТА (ПАРОВ)	
<b>Одговорни урбаниста:</b>		<b>Фаза израда плана:</b>	
<b>Душана Черњин</b> <i>drstc@city.bеоград.rs</i> Планирање сарајевца Татјана Ђукан <i>drstjucan@city.bеоград.rs</i> Милош Цећек <i>drmlcecek@city.bеоград.rs</i> Марко Марић <i>drmrkmaric@city.bеоград.rs</i>		<b>Број:</b> 05-68/2022	
<b>Пароф:</b>		<b>Намена цртежа:</b>	
		Регулационо-нивелациони план са урбанистичким решењем саобраћајних и јавних површина	
<b>Техничка обрада:</b>		<b>Размер:</b>	
<b>Гордана Коцић</b> <i>drgrdanakocic@city.bеоград.rs</i>		1 : 2 500	
		<b>Фил цртача:</b>	
		5	